

LEGENDE

Radwege

- Agger-Sülz-Radweg
- Zweig Agger-Sülz-Radweg
- Radweg-Sieg
- Strunde Radweg
- E-Bike Routen
- RadRegion/Rheinland-Wegenetz mit Knotenpunkt
- Radweg auf ehem. Bahntrassen

POI-Symbole:

- Gastronomie
- Hotel/Ferienwohnung
- Hotel/Restaurant
- Regionalbahn
- S-Bahn
- U-Bahn
- Parkplatz
- Campingplatz/Zeltplatz
- Tourist-Information
- Schutzstätte
- Museum
- Burg/Schloss
- Brücke/Viadukt
- Wassermühle
- Flughafen
- Krankenhaus
- Gothisches
- Tierpark/Wildgehege
- Baden
- Aussichtspunkt
- besondere Sehenswürdigkeit an der Strecke (siehe Rückseite)
- E-Bike-Ladestation
- Reparaturservice
- E-Bike-Verleih
- Fahradleihe und Reparaturservice
- E-Bike-Ladestation, Fahrradverleih und Reparaturservice

ROUTENBESCHREIBUNG

Der Unterlauf der Flüsse Agger, Sülz und Sieg eignet sich hervorragend für die Radfahrer mit der gesamten Familie. In den weiten und flachen Auenlandschaften müssen kaum Höhen überwunden werden. Der Agger-Sülz-Radweg führt fast unabhangig vom Strassenverkehr durch eine abwechslungsreiche Kulturlandschaft.

Um das 43 Kilometer lange sudliche Teilstuck zu erkunden, werden als Start- bzw. Zielort die Bahnhofe Rosrath und Overath empfohlen. Beide Orte sind mit einer Regionallinie (RB2) verbunden. Von Bergisch Gladbach (S-Bahn) hort der Zweig zum Agger-Sulz-Radweg bis nach Rosrath. Der ca. 10 Kilometer lange Zweig verlauft zum groten Teil als Bahntrassenradweg durch das Wald- und Naturschutzgebiet Konigsforst.

Auf dem Agger-Sulz-Radweg befindet sich ein erstes Highlight mit dem Schloss Eulenberg nur wenige Meter vom Bahnhof Rosrath entfernt. Zwischen den Knotenpunkten 94 und 33 verlauft der Agger-Sulz-Radweg auf dem Radweg neben der Sulztrasse. Kurz vor der Ortsgrenze Heppenberg zweigen wir rechts ab. In einem Tal mit Wasser entlang kommen wir mit atemberaubenden Blicken uber die wunderschone und schonenswerte Landschaft direkt zur Mundung der Sulz in die Agger. Durch die wunderschonen Auen- und Waldgebiete der Wahner Heide erreichen wir uber wassergebundene, naturnahe Wege die Stadt Troisdorf. Am Aggerstadion und am Knotenpunkt 25 ist ein Abzweig nach Siegburg. Vom Besuch des Bilderschmuseums uber zu einer Kulturbahn. Am Knotenpunkt 29 mundet die Agger in die Sieg. Hier wechseln wir die Siegstal- und fahren in Richtung Siegburg am Teilstuck entlang des Radwegs Sieg mit der Moglichkeit in Richtung Bonn oder Herford weiterzufahren. Am Knotenpunkt 12 wechseln wir wieder die Siegstal- und setzen bereits die A44, Michaelshaus, das Wahner Siegburg. Bis zum Ortsanfang in Lohmar verlauft der Agger-Sulz-Radweg auf dem Teilstuck entlang der Rhein- und verlauft uber die Aggerbahn, die im Volkmond auch „Lahmer Gletchen“ genannt wird. In Lohmar passieren wir zunachst den Campingplatz und das Stadtmuseum, bevor der Agger-Sulz-Radweg entlang des idyllischen Luckenschlusses zwischen dem Rhein und der Sieg verlauft. In Lohmar erreichen wir die Mundung der Agger in die Sieg bei Troisdorf. Der Agger-Sulz-Radweg verlauft entlang der Flussufer von Agger und Sulz in Richtung Norden in den nachsten Jahren schreitet man auf einem 11 km langen Radweg weiter nach Norden. Mit dem Radweg wird nicht nur die Kulturlandschaft der beiden Flusse erfahrbar und Vermittlungsstoffe vermittelt, sondern vorallem aber der Anschluss zum Bergischen Panorama- und Siegburger Radweg.

1 SCHLOSS EULENBROICH

Haus Eulenberg wurde um 1200 als Wasserburg in der Auenniederung der Sulz errichtet. In den letzten Jahrhunderten ist das Haus auf verschiedene Arten genutzt und erweitert worden als groburgliche Villa, als Sitz des Burgemeisters oder als Altersheim. 1981 hat die Stadt Rosrath das Anwesen ubernommen und grundlegend renoviert. Seit 2003 wird es vom Kulturverein Schloss Eulenberg e.V. verwaltet. Heute finden dort zahlreiche Konzerte, Markte, Tagungen und private Feiern statt. In Marlene's Caf & Restaurant kann man das Panorama auf der Gelande genießen. Als aufwandiger „KennenLernenUmwelt“ bietet Haus Eulenberg als Teil des Projektes „KennenLernenUmwelt“ die auenwandige Moglichkeit fur Schuler besonderen Unterricht außerhalb des Klassenraums zu erleben.



2 BURG WISSEM

Erleben Sie Burg Wissem als Ort voller Geschichte und Geschichten, ein beliebtes Erholungsziel mit Einkehrmoglichkeit und hoher Aufenthaltsqualitat. Die Gebaudenlage umschreibt Bauteile aus drei Epochen und ist eingebettet in einen herrschaftlichen Park mit direktem ubergang in die Wahner Heide. Das Bilderschmuseum befindet sich bereits seit Anfang der 1980er Jahre in der Burg und ist ein Haus von internationaler Ruhm. Heute sind weitere bedeutende Einrichtungen, wie das Wahner Heide Portal, das MUSIT Museum fur Stadt- und Industriegeschichte Troisdorf, die Tour-Information und ein auenschulischer Lernort fur „KennenLernenUmwelt“ in der Burg Wissem beheimatet, so dass ein in der Region einzigartiges kulturelles Zentrum entstanden ist. Eine weitere Attraktion ist der Park der Sinne.



3 MICHAELSBERG

Der Michaelsberg, der sich heute im Zentrum Siegburgs, der Kreisstadt des Rhein-Sieg-Kreises, befindet, ist vulkanisches Lagergestein. 1064 grundete der Kolner Erzbischof Anno II. auf der spatesten seit dem 9. Jahrhundert besiedelten Ebene eine Benediktinerabtei, die mit einigen Unterabteien bis ins Jahr 2011 bestand. Heute ist das Katholische Sozialer Institut hier beheimatet. Als Bildungseinrichtung des Erzbistums Koln wird der Michaelsberg damit zum Ort des Dialogs von Kirche, Gesellschaft und Politik. Besucher konnen die Ruhe im parkartigen Auenbereich der ehemaligen Abtei genießen und die Reste der mittelalterlichen Befestigungsanlagen besichtigen, die ein herrliches Panorama uber Siegburg bieten. Mit dem auenwandigen Restaurantbetrieb ist auch fur das leibliche Wohl bestens gesorgt.



4 NATURSCHULE AGGERBOGEN

Die Naturschule ist ein auenschulischer Lernort des interkommunalen Projektes KennenLernenUmwelt. Sie bietet Umwelterbildungsprogramme fur Schullern an, informiert und berat Erwachsene zu Themen rund um die Natur und lasst zu vielfaltigen Aktionen ein. Da Fiedlermause beobachten, als Naturdetektiven Aggerbogen erforschen, im Kletterpark Mut beweisen, Heilkrauter suchen oder ein Biemenhotel basteln, ob Fortschrittsche, Gelandstafel lesen oder in der Kindersumme lernen – das Angebot ist so vielfaltig und breit, dass kleine und groe Naturforscher beim Entdecken der heimischen Tier- und Pflanzenwelt immer auf ihre Kosten kommen.



5 GUT EICHTHAL

Gut Eichthal ist ein offentlich zugangliches historisches Gutsgelande aus dem Jahre 19. Jh. mit Parkland in einem englischen Landschaftspark an der Agger. Seit 1988 ist es im Besitz der Stadt Overath und Sitz einer Auenstelle des LWV-Armes fur Bodenklimatologie. Auerdem ist Gut Eichthal einer der vier auenschulischen Lernorte des Projektes „KennenLernenUmwelt“. Schuler konnen Fundstucke der Archologien anschauen und die Arbeit der Fachleute nachempfinden. Der groe Park um das Anwesen wird von der Bevolkerung als Erholungsgebiet genutzt und ist in das Wanderwegenetz einbezogen. Durch eine Fullbergung uber die Agger ist das Gelande an das Stadtgebiet angebunden. Die Waldliche Parkanlage ist den Fullbergern vorbehalten. Radfahrer mussen aus Sicherheitsgrunden auf dem Gelande ihr Rad stehen lassen.



EINORDNUNG INS UBERREGIONALE RADWEGENETZ

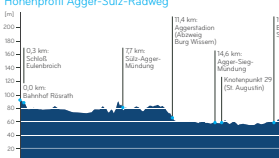
Insgesamt 300 Kilometer lang ist das Netz der Panorama-Radwege. Es verbindet die ehemaligen Bahntrassen im Bergischen Land, im sudlichen Ruhrlage und im Sauerland miteinander und schafft Anchlosse an die bereits bestehenden Rad-, Bahn- und Wanderwege. Der Agger-Sulz-Radweg ist ein Teil des Netzwerks der Agger-Sulz-Radwege. Mit dem Radweg wird nicht nur die Kulturlandschaft der beiden Flusse erfahrbar und Vermittlungsstoffe vermittelt, sondern vorallem aber der Anschluss zum Bergischen Panorama- und Siegburger Radweg.



Im regionalen und uberregionalen Radwegenetz geschlossen. So stellt der Agger-Sulz-Radweg perspektivisch den wichtigen Luckenschluss zwischen dem Panorama-Radwegen im Norden und dem Radweg Sieg im Suden dar und verbindet den Ballungsraum Rhein-Sieg mit dem Bergischen Land und daher hinaus uber die Wahner mit der Rheinschiene und uber die Ruhr mit dem Ruhrlage und mit Sudwestfalen. Der Agger-Sulz-Radweg ist ein Projekt des Oberbergischen Kreises, des Rheinisch-Bergischen Kreises und des Rhein-Sieg-Kreises, gemeinsam mit den Stadten Bergisch Gladbach, Lohmar, Overath, Rosrath, Sankt Augustin, Siegburg, Troisdorf, Wipperfurth und den Gemeinden Engelskirchen, Koln und Lohr.

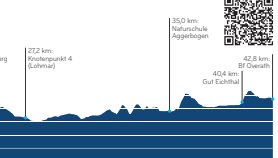
AGGER-SULZ-RADWEG

Streckenlange:	43 km
Hohenmetre:	110 m
Schwierigkeitsgrad:	leicht fur Kinder geeignet, zum groten Teil uber autofreie/-arme Wege
Beschreibung:	Die Route ist in beide Richtungen ausgeschildert
Knotenpunktfolge:	ab Rosrath entlang der Knotenpunkte 94/33/32/25/29/26/15/34/81
empfohlener Startpunkt:	Bahnhof Overath oder Bahnhof Rosrath
Anreise mit OPNV:	RB25 nach Overath Bf. bzw. bis Rosrath Bf.
Adresse fur Nav:	Bahnhofplatz, 51491 Overath bzw. Hauptstrae 81, 51503 Rosrath



ZUEG AGGER-SULZ-RADWEG

Streckenlange:	14,7 km
Hohenmetre:	140 m
Schwierigkeitsgrad:	leicht, zu Beginn uber Strae, sonst zum groten Teil uber Bahntrassen-Radweg durch den Konigsforst
Beschreibung:	in eine Richtung von Bergisch Gladbach nach Rosrath ausgeschildert
Knotenpunktfolge:	ab Bergisch Gladbach entlang der Knotenpunkte 73/75/94
empfohlener Startpunkt:	Bergisch Gladbach, Radstation am S-Bahnhof
Anreise mit OPNV:	S11 von Koln Hof. bis Bergisch Gladbach
Adresse fur Nav:	Stationsstrae 3, 51463 Bergisch Gladbach



BESCHILDERUNGSSYSTEM

Schnell und einfach weist Ihnen das Markierungssystem des Agger-Sulz-Radwegs den Weg. Dieses finden Sie an den empfohlenen Hinweisstellen entlang des Knotenpunktnetzes der RadRegionRheinland. Dieses wabenartige Radwegenetz bietet eine einfache und flexible Planungs- und Orientierungsmoglichkeit mit dessen Hilfe Sie Ihre Radtour individuell zusammenstellen konnen. uberalldort, wo sich Strecken des Waben-systems kreuzen, befindet sich ein so genannter „Knotenpunkt“, der mit einem roten Wurfel mit der jeweiligen Knotenpunktnummer gekennzeichnet ist. In jedem Knotenpunkt liegt eine ubersichtstafel, uber welche Wege man zu den nachsten moglichen Knotenpunkten gelangt. Die Knotenpunktnummern befinden sich zudem auch als Entschlusselung unter den Wegweisern. Sie brauchen sich also nur die Nummer der gewunschten Knotenpunkte merken und den entsprechenden Wegweiser folgen.

Weitere Informationen zum Knotenpunktnetz und zum Radfahren im gesamten Rheinland finden Sie unter www.radregionrheinland.de. Bei Mangeln in der Beschilderung informieren Sie bitte gebuhrend die zentrale Hotline von Rhein NRW, Tel. 0800-7239343. Geben Sie hierbei bitte moglichst die Standortnummer an, die als Aufkleber am Pfosten angebracht ist.

BAHNVERBINDUNGEN

Der Agger-Sulz-Radweg ist uber verschiedene Bahnhofe erreichbar:

aus Richtung Koln

- S11 nach Bergisch Gladbach (weiter uber den Zueg)
- RB 25 nach Rosrath oder Overath
- S12/19 nach Troisdorf oder Siegburg
- S13 nach Troisdorf
- RE 8 nach Troisdorf
- RB 27 nach Troisdorf

aus Richtung Bonn

- RE 8 nach Troisdorf
- RB 27 nach Troisdorf

Die Start-/Zielorte Rosrath und Overath sind uber die Regionallinie 25 miteinander verbunden. Die Fahrzeit betragt ca. 15 Minuten. So lasst sich das Teilstuck Sud des Agger-Sulz-Radwegs zu einer Rundtour verknupfen.

Alle Bahnverbindungen sind grundsatzlich fur die Fahrradmitnahme geeignet. Bitte beachten Sie die Befriedigungsbedingungen sowie die Tarife des Verkehrsverbundes Rhein-Sieg zur Fahrradmitnahme.

QUORADIS

Die innovative App zum Radfahren im Bergischen Land

Die kostenlose App „QuoRadis“ navigiert Sie sprachgesteuert mit Ihrem Smartphone oder Tablet uber verschiedene Themenrouten durch das Bergische Land und die gesamte RadRegionRheinland. Dabei macht die App Sie auf die Besonderheiten am Wegstrand aufmerksam und erzahlt mit Hilfe von Videos, Audio und Fotos die Hintergrunde und Geschichten der Sehenswurdigkeiten. So bekommen Sie beispielsweise Einblicke in Gebauden, zu denen Besucher keinen oder eingeschrankten Zugang haben. Angegeben werden Touren zu Muhlen, Tauern, Industrieanlagen, Landwirtschaft und vielem mehr. „QuoRadis“ ist als Reiseleiter am Lenker und kennt auch die Bergarten in der Nahe, navigiert Sie bei Bedarf zur nachsten Unterkuhl-, zur Fahrradstatze oder zuruck zum Startpunkt. Anhand selbst ausgewahlter Wegpunkte konnen Sie auch ganz individuelle Touren planen und beschreiben lassen. QuoRadis konnen Sie kostenfrei fur iOS und Android herunterladen.

RADSTATION BERGISCH GLADBACH

Seit 2015 gibt es neben den Stadten Koln, Bonn und Bruhl auch am S-Bahnhof in Bergisch Gladbach eine von 100 Radstationen in Nordrhein-Westfalen. Die Radstation in Bergisch Gladbach wird durch IN VIA, den katholischen Verband fur Madchen- und Frauensozialarbeit Koln e.V., betrieben und bietet neben sicheren Abstellmoglichkeiten fur das Fahrrad weitere Serviceangebote wie einen Reparaturservice, Fahrrad- und Pedale-Verleih sowie touristische Informationen zu Radtourern im Bergischen Land. Durch die enge Zusammenarbeit zwischen den Radstationen in Koln, Bonn und Bergisch Gladbach besteht beim Verleih von Fahrradern und E-Bikes die Moglichkeit, die Rader nach einer ausgiebigen Fahrradtour auch an den Radstationen in Bonn oder Koln wieder abzugeben. Die Radstation Bergisch Gladbach (Stationst. 3) ist montags bis freitags von 07:00-12:30 Uhr sowie von 14:30-18:30 Uhr und samstags von 09:00-18:30 Uhr geoffnet. Kontakt: 02200 9998976, www.radstation-rg.de.

Radstation

overather Fahrradladen

Ihre E-Bike Ladestation am Agger-Sulz-Radweg.

Overather Fahrradladen
Siegburger Strae 32
51491 Overath

Kontaktmoglichkeiten:
Telefon: 02206 9096653
www.Overatherfahrradladen.de
E-Mail: overatherfahrradladen@gmx.de

Einkenen auf dem BAUERGUT SCHIEFELBUSCH

Verleihstation fur E-Bikes, bis 15 Stuck
Outsaf, Baumullerhofen, Ferienwohnungen

Schiefelbusch 3 - 51797 Lohmar - Tel.: 02206/183054
www.bauerngut-schiefelbusch.de


Freibad Hoffnungsthal

Infos unter:
Tel. 02205-8977-05
www.krewelshof.de

„Mach mal Pause“ auf dem Krewelshof

Hot-Cafe, Hofmarkt, Spiel-scheune und E-Bike-Tankstelle

Infos unter:
Tel. 02205-8977-05
www.krewelshof.de



AGGER-SULZ-RADWEG

Teilstuck Sud

in Kooperation mit [bonn-region.de](http://www.bonn-region.de)

Liebe Radlennen und Radler, herzlich willkommen im Bergischen Land!

Der Agger-Sulz-Radweg (Teilstuck Sud) ist als neue touristisch attraktive Route seit 2011 in beide Richtungen beschildert. Die abwechslungsreiche Wegfuhrung am Wasser im Ortsrand und im Wald sorgt die landschaftliche Vielfalt der Region um Agger und Sulz. Mit der Route werden viele Stadte, Dorfer und Weiler durchfahren, ob auf „normalen“ Radwegen oder idyllischen Wirtschaftswegen durch die reizvolle Kulturlandschaft der Flusslaue. Dabei laden viele Ortschaften mit ihren kulturellen und kulturellen Angeboten zu einer Pause ein.

Unsere Region ist sehr vielseitig und bietet fur jeden Radfahrer die passende Tour – ob fur Familien, Touristen, Rennradfahrer oder Mountainbiker. Gern sind wir Ihnen bei der Tourenplanung behilflich oder senden Ihnen vorab Informationsmaterial, das Ihnen viele Anregungen fur Ihre Freizeitgestaltung sowie Ubernachtungs- und Einkehrmoglichkeiten bietet.

www.agger-suelz-radweg.de
www.dasbergische.de
www.bonn-region.de

Das Bergische Bergisches Haus
Friedrich-Ebert-Strae 75
51429 Bergisch Gladbach
Telefon: 02204 91-50-00
info@dasbergische.de



BILDNACHWISSE
Das Bergische, Margot Gotschling (Foto Gut Eichthal), Naturschule Aggerbogen, RadRegionRheinland e.V., Rheinisch-Bergischer Kreis, Rhein-Sieg-Kreis, Stadt Rosrath, Jagger Uberland (Foto: Schenke-Eckebusch), Stadt Troisdorf, Klaus Stange (www.rheinland.de) (Foto Regionalbahn)

IMPRESSUM
Rheinisch-Bergischer Kreis, Oberbergischer Kreis, Rhein-Sieg-Kreis

GESTALTUNG
Raspac Webagentur GmbH & Co. KG, www.kolpach.de

RADSERVICE-STATIONEN

- Veloklooth (Motoklooth & Wotak GmbH), Fahrradverleih, Reparaturservice**
Jakobstr. 95, Bergisch Gladbach, 02202 34090, www.veloklooth.de
- Bikefabrik, Reparaturservice**
Lassenbergstr. 9, Bergisch Gladbach, 02202 88983, www.bikefabrik.de
- Cycle-M, Fahrradverleih, Reparaturservice**
Schlostr. 63 A, Bergisch Gladbach, 02204 404433, www.cycle-m.de
- Zweiradler Gerd Karsten, Reparaturservice**
Kellnerstr. 53, Siegburg, 02241 147305, www.zweiradler-karsten.de/
- Radsporr Rosrath, Reparaturservice**
Vorfels 69-71, Bergisch Gladbach, 02204 739898, www.radsporr-rath.de/
- Hotel-Restaurant Luckenbach, E-Bike-Ladestation**
Kellnerstr. 53, Siegburg, 02241 147305, www.hotel-luckenbach.de/
- Overather Fahrradladen, Fahrradverleih, Reparaturservice und E-Bike-Ladestation**
Siegburger Str. 25, Overath, 02206 9096653, www.Overatherfahrradladen.de/
- Freibad Hoffnungsthal, E-Bike-Ladestation**
Weg Weg 4, Rosrath, 02205 925600, www.stadtwirke-roesrath.de/de/
- Freibad Hoffnungsthal, E-Bike-Ladestation**
Weg Weg 4, Rosrath, 02205 925600, www.stadtwirke-roesrath.de/de/
- Rosrath Zweiradstation Hertzig, Reparaturservice**
Kolner Str. 95, Rosrath, 02205 8996534, www.rhzertig.de
- Hopferl Turmhof, E-Bike-Ladestation**
Am Turm 6, Siegburg, 02241 31850, www.turmhof.de
- Ausler Hof, E-Bikeverleih**
Waldheider Str. 8, Lohmar, 02241 265390, www.bergisch-hoch-vier.org
- BPT-Tankstelle Lohmar, E-Bikeverleih und Reparaturservice**
Lohmar 7, Lohmar, 02241 92676, www.bergisch-hoch-vier.org
- AWO-Radhaus Siegburg, Reparaturservice**
Frankfurter Str. 53, Siegburg, 02241 147305, www.awo-bonn-rhein-sieg.de/
- Angelsbergler Fahrradverleih und E-Bike-Verleih**
Frankfurter Strae 137, Siegburg, 02241 107633, www.tourismus-siegburg.de
- Radsporr Rosrath, Reparaturservice**
Kellnerstr. 53, Siegburg, 02241 147305, www.radsporr-rath.de/
- Fahrrad XXL Sankt Augustin, Fahrradverleih und Reparaturservice**
Einkaufsstr. 36, Sankt Augustin, 02241 97730, www.fahrrad-xxl.de
- MAM-Bikeshop, Reparaturservice**
Frankfurter Str. 137, Troisdorf, 02241 265390, www.mm-bikeshop.net
- Spezial-Zweirad-Shop Tomo-Schramm, Reparaturservice**
Kolner Str. 118, Troisdorf, 02241 73409, www.spezial-zweiradshop.de
- Mobilstation Bahnhof Troisdorf, Fahrradverleih**
Poststr. 64, Troisdorf, www.callek-iter-akt.de/de/staedte/Troisdorf
- Krewelshof & E-Bike-Ladestation**
Krewelshof 1, Lohmar, 02205 897706, www.bergisch-hoch-vier.org
- Bauerhof Schiefelbusch, E-Bikeverleih**
Schiefelbusch 3, Lohmar, 02205 83554, www.bergisch-hoch-vier.org